
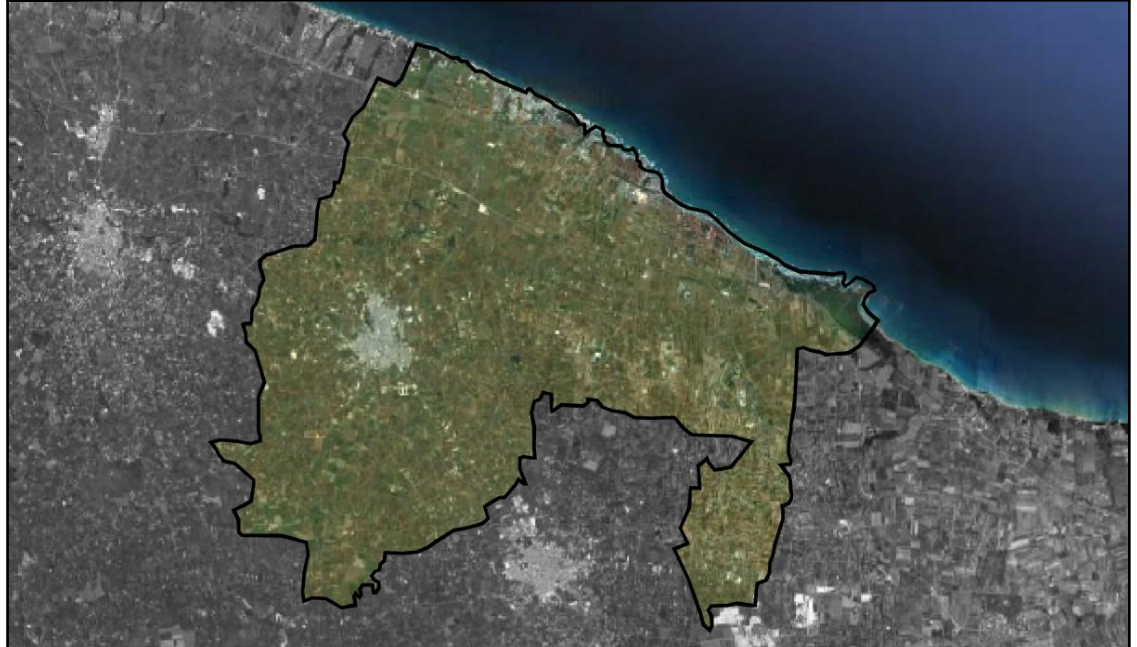


REGIONE PUGLIA-PROVINCIA DI BRINDISI

COMUNE DI CAROVIGNO





PIANO URBANISTICO GENERALE

analisi e previsioni programmatiche

elaborato maggio 2012

3/4 Carta della Permeabilità Nord

scala 1:10.000

progetto

prof. arch. Pasquale Miano

arch. Fulvio Rizzo

arch. Luigi Colaninno

arch. Eugenio Carabino

arch. Lucia Colaninno

arch. Giuseppe Puccio

Il Sindaco

Sig. Vittorio Zizza

Il RUP


arch. Vito Nicola Sacchi

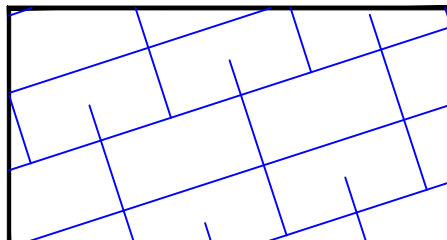
S.T.P. Sviluppo Territoriale Progettazioni e servizi urbanistici - via Salernitano 4, 00191 Roma (RM)


tel. 06 4978101 - fax 06 4978102 - e-mail info@stpt.it - p. 06 4978103 - 06 4978104

questo atto è parte integrante del Piano Urbanistico Generale del Comune di Carovigno

LEGENDA PERMEABILITA'

- 

Terreni permeabili per porosità  
(Calcarenite di Gravina)
- 

Terreni permeabili per fratturazione e carsismo  
(Calcare di Altamura)
- 

Terreni impermeabili  
(terra rossa)

